



自然の力強さ、大和沿岸
Yamatodomari Coast
The power of nature, Yamatodomari Coast

高さ40mの奇岩「立神」。
約250段の階段と遊歩道を
しばらく歩きます。
40 meter tall unique rock
formation "Tachijami"
Climb about 250 stairs and
walk for a while along the path.

干潮時には潮溜まりに
熱帯魚が集う
At low tide you can see tropical
fish in the tide pools



- 山里ゆんたく市場
Yamazato Yuntaku Market
とれたて久米島野菜も販売中!
Freshly harvested Kumejima
vegetables are also on sale!
- タズズミ
Yuzuzumi
海の料理が楽しめる!
You can enjoy cuisine of the sea!
- 赤嶺パイン園
Akamine Pine Garden
パインジュースは絶品!
The pineapple juice is perfection!
- 宇江城公民館
Uegusuku Community Center
比屋定パンタまでの激坂のサ
ンセットは別格!
Take a rest before the steep
climb to Hiyojo Banta.




南国ムード漂う本格コース
Drifting Tropical Mood Advance
Course

ヒルクライムルート / Hill Climb Route
300m
0m 1km 2km 3km 2.9 km



SMAKAKA RESTAURANT AND CAFE
YUNAMI FACTORY
ゆくい船 笑島
ちいと船 福屋 喫茶カジュマル
パーラー 3ピース



この地図の作成に当たっては、国土地理院長の承認を得て、開業発行の2万5千分の1地形図を使用した。(承認番号 平28開発 第307-GISMAP36893号)

KUMEJIMA CYCLING MAP

コース Course

- 島内一周ルート
Island Circuit Route 24km
- ふらっとロングコース
Casual Long Course 39km
- ちょっと寄道・近道ルート
Slight Detour/Shortcut Route
- ヒルクライムルート
Hill Climb Route

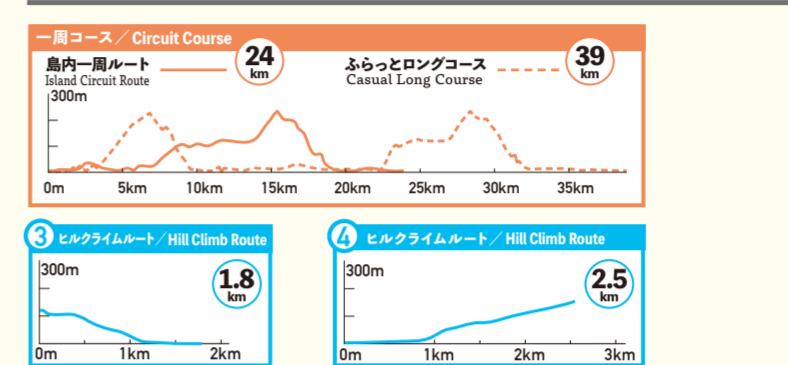
のんびり周るにも、少し本格的に走るにもオススメの島内一周ルート。久米島の魅力がいっぱいに味わえます。This Island Circuit Route is recommended for those who want to take a leisurely trip or cycle in an advance course. You can enjoy the allure of Kumejima all in one trip.

空港周りが追加された一周ルート。空港を過ぎるとミーフガーへと続く美しい海岸線。のんびりと走りたい方は、比較的フラットなこちらのルートとどうぞ。A circuit route with the area around the airport added. After you pass the airport, the beautiful coastline continues to Mifuga rock formation. For those who want to take a leisurely ride, try this relatively flat course.

一周ルートからの寄り道や近道に便利なルート。オススメスポットはこのルートで行ってみたい。Convenient routes for detours and shortcuts away from the loop route. Go to recommended spots by these routes.

求ム坂バカ。体力に自身があればチャレンジしてみて。あなたはいつのルートを制覇できるか? Calling all hill fans! Challenge yourself to this course if you have confidence in your strength. How many routes can you dominate?

- ①大島小〜だるま山公園
①Otake Elementary School-Darumayama Park
- ②大田〜自衛隊入口
②Ota-Self Defense Army Entrance
- ③熱帯魚の家〜比屋定
③Hiyojo-Tropical Fish Pool
- ④真跡〜黒石森公園〜比屋定
④Maja-Kurashimi Park-Hiyojo
- ⑤島尻集落〜(アール林道)〜儀間
⑤Shimajiri Village-(Aara Forest Road)-Gima
- ⑥儀間〜アール浜
⑥Gima-Aara Beach



- ### 凡例 Legend
- ビューポイント Viewpoint
 - トイレ Restroom
 - WC
 - 商店 コンビニ・スーパー Shop Convenience Store/Supermarket
 - 飲食店 Restaurant
 - 宿泊施設 Lodging
 - BK
 - 銀行 Bank
 - ATM
 - ATM
 - レンタサイクル Rent-a-cycle
 - シャワー Shower
 - インフォメーション Information
 - コインロッカー Coin Lockers

激坂!
久米島にはアップダウンの急な箇所がいくつかあります。激坂とは一般的に勾配が10-15%と言われ、かなりの坂道。体力を考慮して、チャレンジ!

There are a few places in Kumejima with steep ups and downs. "Steep slopes" are generally inclines of 10-15%, which are substantial hills. Consider your fitness level before taking the challenge!

コレもたのしみ! Also fun!

いしがんとろ
石敢當
を探してみよう!
Let's find an Ishiganto!

沖縄や鹿児島で主に採られる、中国より伝来した魔除けの石。久米島には、全国で2番目、県内では最古の「泰山石敢當」があります。島のあちこちにある石敢當を探しながらのサイクリングもたのしみ!

Seen mainly in Okinawa and Kagoshima, these talismanic stone monuments were introduced from China. On Kumejima there is the oldest Ishiganto in the prefecture (and second oldest in the country), the "Taizan Ishiganto."

コレもたのしみ! Also fun!

まちやぐわー
へ行ってみよう!
Let's go to a Machiyaguwaa!

昔ながらの地元の暮らしに触れてみて、「まちやぐわー」とは方言で雑貨店、駄菓子屋などの意味。こじんまりとした商店でも、品揃えは一級品! 普段とは違う、地元の生活を垣間見るのもたのしみ!

Interact with traditional local culture! "Machiyaguwaa" means a variety shop or mom-and-pop candy store in the local dialect. Even if the shops are little, their selection is first class! You can also enjoy catching a glimpse of unique local life!

Check!

自然の恵み、阿嘉の湧水
A blessing of nature, Aka's Spring Water

ていだ橋からハテの浜
まで見渡せる
You can see from Tilda-bashi Bridge to Hate-no-Hama Beach

小高い丘から見下ろす絶景
The superb view looking down from small hills

ハテの浜
Hate-no-Hama Beach

パーラー3ピース
Parlor Three Peace
ホテル近く、ビーチ近くの好立地!
A good location close to hotels and the beach!

比屋定パンタ
Hiyojo Banta
岬の岬の後に待っている絶景ポイント!
A fantastic view waiting for you after you finish a tough hill!

久米島の里ユイマール
Kumejima Tsunigi Yuiमारウ Weaving Pavilion
歴史あるエリアへの入口です。
The entrance to a historical area.

磐石レストハウス
Tatamishi Rest House
海を見ながらゆっくりできる
You can rest while gazing at the sea

島尻エリア
Shimajiri Area

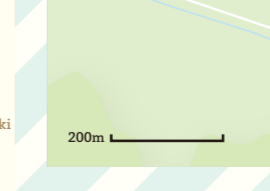
南国ムードただよぶ海岸線からは、イービーチや天気良ければ、ハテの浜までが見渡せます。島尻集落まではフラットですが、集落より先は、「鳥の口」、「アール林道」方面ともにキツイ坂のエリア。

From the drifting tropical mood coastline, you can see to Eef Beach or, if the weather is good, to Hate-no-Hama Beach. It is flat on the way to Shimajiri village, but after that the path to "Tori-no-kuchi (Bird's Mouth Rock)" and "Aara Forest Road" are steep hilly areas.

島尻の風景 Shimajiri's scenery



大きな鳥の口ばしのような奇岩
An unusual shaped rock formation that looks like a bird's beak (Walk for a while along the path.)



アール林道入口
Aara Forest Road Entrance



鳥の口
Tori-no-Kuchi (Bird's Mouth Rock)